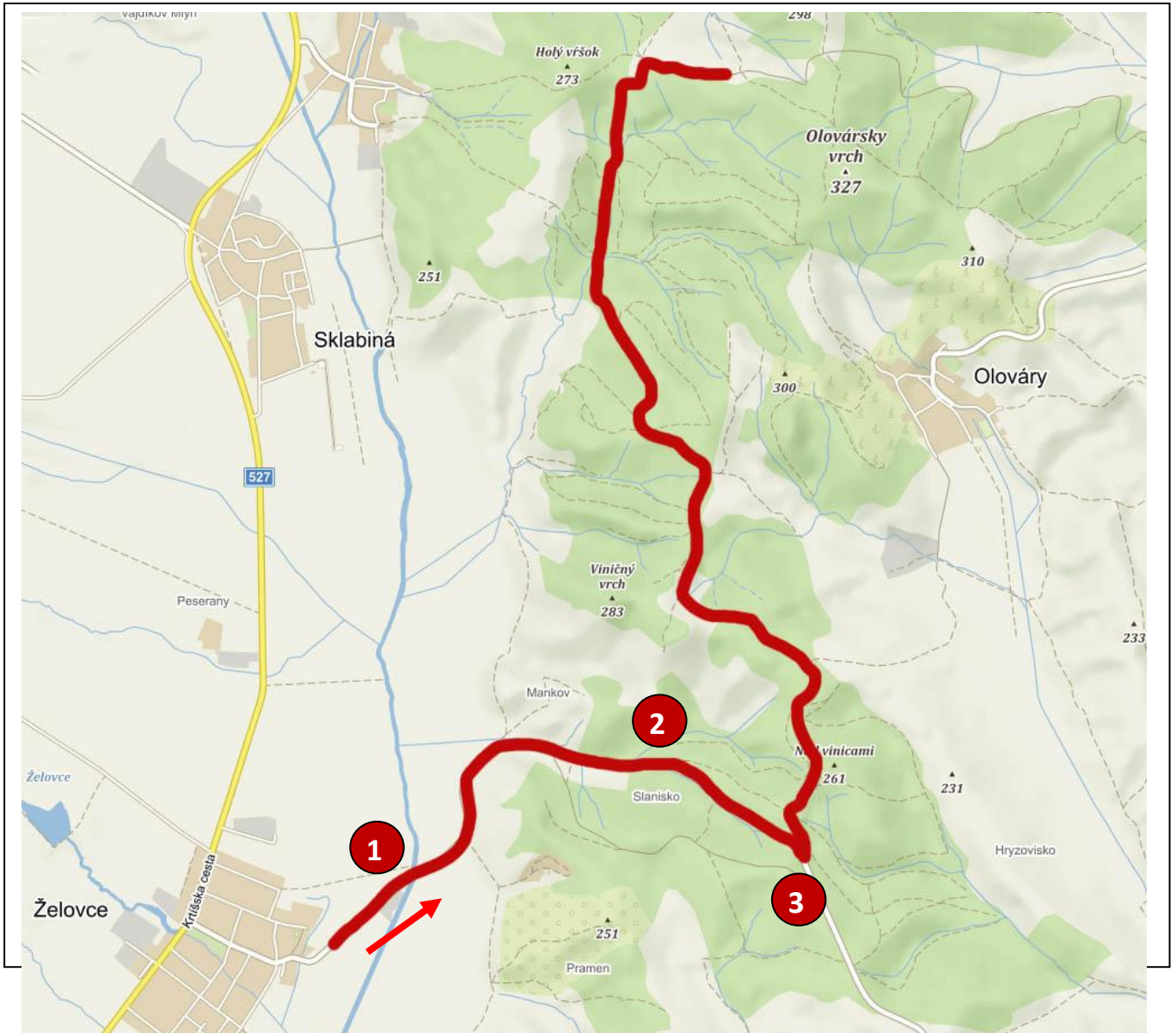


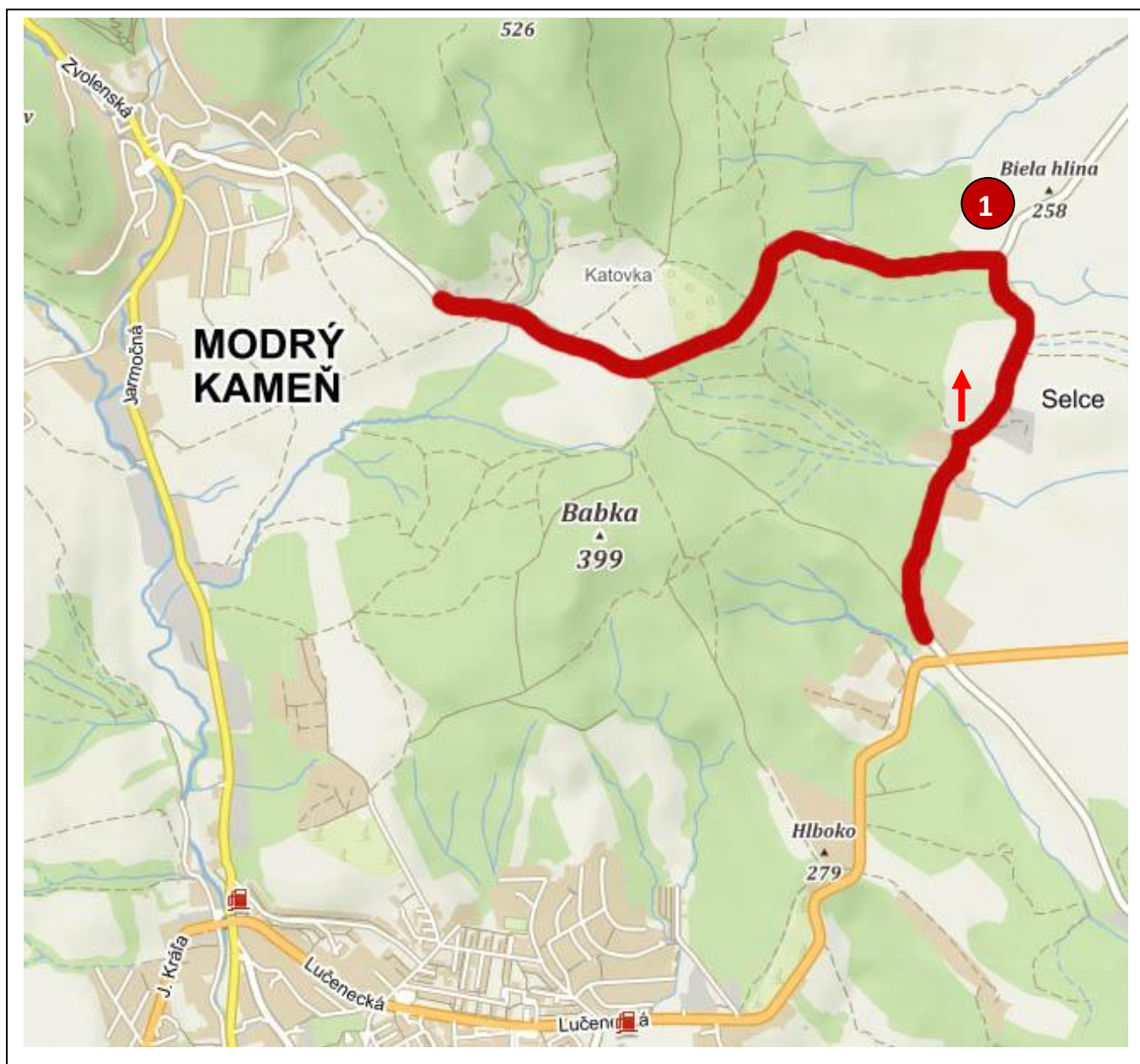
## RS Želovce



- 1** Prejazd autobusovou zastávkou 400m za obcou Želovce vytýčený stojkami pneumatík. Príchod peši z obce Želovce cez štart RS.
- 2** Prejazd cez parkovisko na 1,9 km RS vytýčený stojkami pneumatík. Príchod autom pred uzavretím cesty.
- 3** Odbočenie vľavo z hlavnej cesty na lesnú cesta na 3,6 km RS. Príjazd z obce Kiarov.

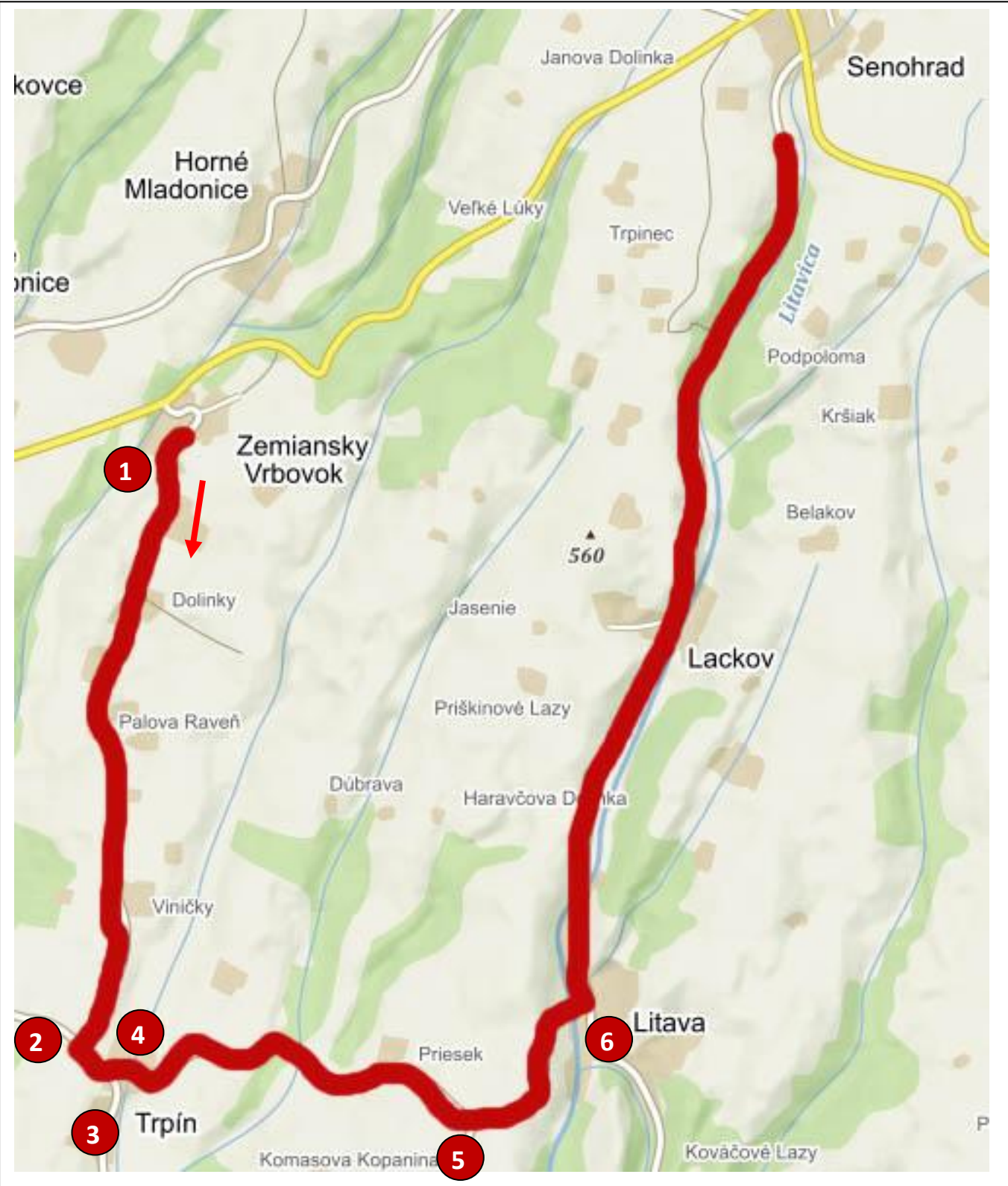
Upozorňujeme, že príjazd k cieľu RS nebude povolený, uzávierka pre vozidlá bude 4,55 km od cieľa RS.

## RS Selce



- 1 Odbočenie vľavo na 1,6 km RS. Príjazd z obce Dolné Strháre.

# RS Senohrad



- 1** Štart RS a mierna ľavá po štarte.
- 2** Výjazd na hlavnú cestu na 4,3 km RS. Príjazd od obce Bzovík.
- 3** Ľavý vracák v obci Trpín na 4,6 km RS. Príjazd od obce Cerovo.
- 4** Odbočenie vpravo na hlavnú cestu na 4,7 km RS. Príjazd od obce Bzovík alebo Cerovo.
- 5** Ľavá zákruta na 7,3 km RS. Príjazd od obce Cerovo.
- 6** Odbočenie vľavo v obci Litava na 8,5 km RS. Príjazd od obce Opava.